

**EINWOHNERGEMEINDE DOTZIGEN**  
**UMSETZUNG REVIDIERTE GEFAHRENKARTE**  
**ZONENPLAN GEWÄSSERRAUM UND NATURGEFAHREN**

Die Planung besteht aus:  
 • Zonenplan Gewässerraum und Naturgefahren

Weitere Unterlagen:  
 • Erläuterungsbericht  
 • Zonenplan Siedlung (Aktualisierung)

Beschlussfassung  
 Mai 2026

ecoptima ag Spitalgasse 34 · Postfach · 3001 Bern · Industriestr. 5a · 6210 Sursee · 031 310 50 80 · www.ecoptima.ch

**Genehmigungsvermerk Umsetzung revidierte Gefahrenkarte**

Publikation im amtl. Anzeiger vom 19. Februar 2026  
 Öffentliche Auflage vom 20. Februar bis 23. März 2026

Einspracheverhandlungen vom –  
 Erledigte Einsprachen 0  
 Unerledigte Einsprachen 0  
 Rechtsverwahrungen 0

Beschlossen durch den Gemeinderat am ...

Präsident Sekretärin

Andreas Krähenbühl Alessia Schaller

Bekanntmachung nach Art. 122 Abs. 8. BauV am ...

Die Richtigkeit dieser Angaben bescheinigt:  
 Dotzigen, den







Gemeinschreiberin

Alessia Schaller









**Genehmigt durch das kantonale Amt für  
 Gemeinden und Raumordnung**

**Legende**

**Inhalte:**

-  Geänderter Planinhalt  
Bestandteil der Genehmigung
-  Gewässerraum  
Gewässerraum (Korridor)
- Gefahrengebiete Naturgefahren**
  -  Synoptische Gefahren erhebliche Gefährdung
  -  Synoptische Gefahren mittlere Gefährdung
  -  Synoptische Gefahren geringe Gefährdung
  -  Gefahrengebiete mit nicht bestimmter  
Gefahrenstufe

**Hinweise:**

-  Perimeter Gefahrenkarte
-  Gemeindegrenze
-  Gewässer offen / eingedolt  
(gem. AV-Daten)
-  Überlaufgerinne
-  Gewässerraum ausserhalb  
des Gemeindegebiets (Korridor)
-  Gewässermittelachse
-  Wald
-  Bauzone

